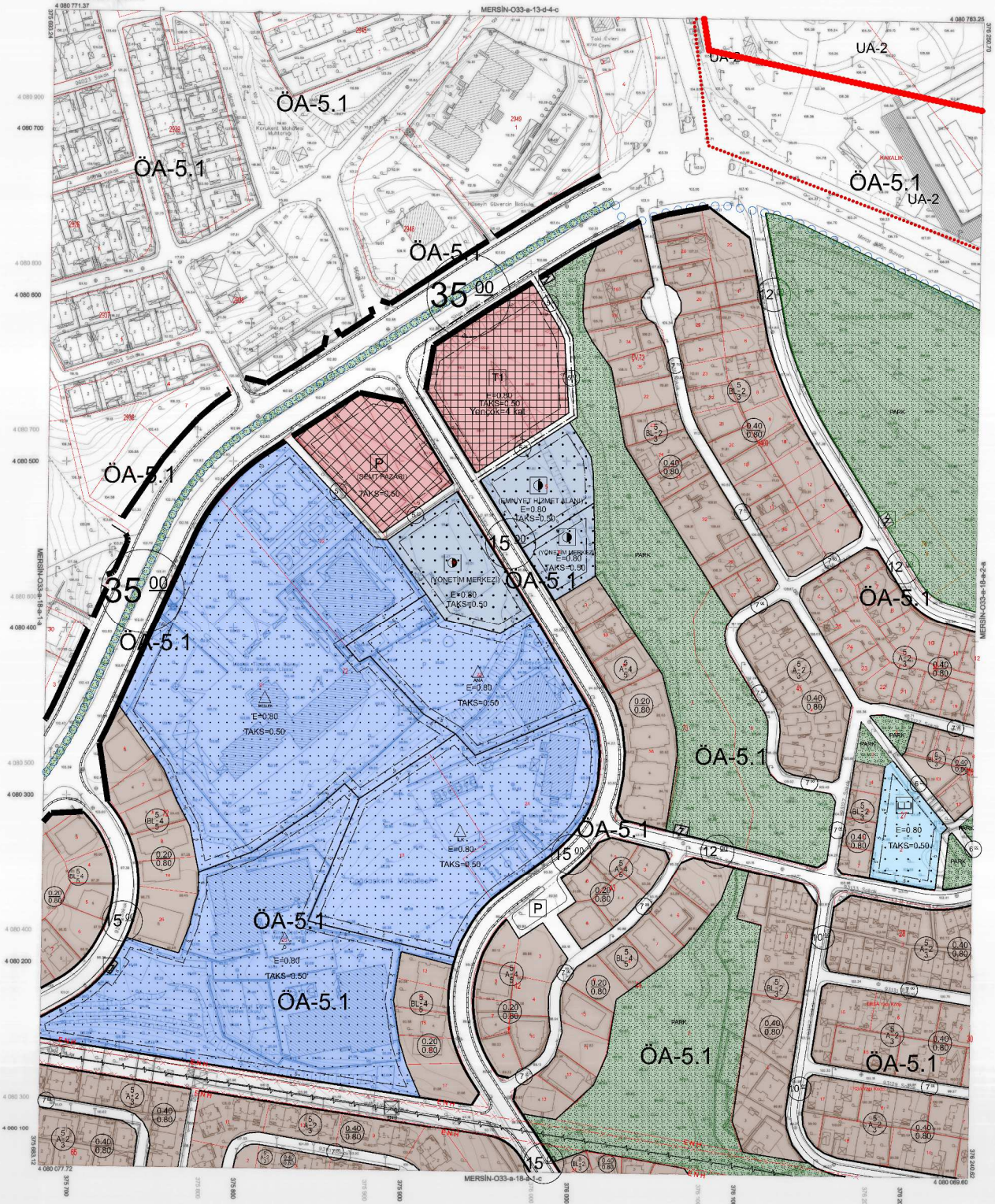


İL : MERSİN

MERSİN-033-a-18-a-1-b



1:1000

01	38
11	A
16	2
21	23
24	25

Koordinatlar ve pafta bölünmeleri
Her bir parselin 1/1000'ye bağlı
300m x 300m ölçüsünde, GPS ile ölçülen ve
Türkiye Harita Kurumu (THK) tarafından
doğrulan ve
Mars 2018 tarihinde yapılan resmi hava
fotoğraflarından oluşturulmuştur.
Yapılar Başka amaçla yapılmış olabilir.
Bölge hakkında ayrıntılı bilgi için
Yükseklik Firması: ERME MÜHÜRLEME
MÜHÜRLEME ŞİRKETİ LTD. ŞTİ.

Proje Yürütücüsü
Mehmet ERGİL
Harita Mühendisi

Zehra KARADAĞ
Harita Yürütücüsü

Özgür YILDIRIM
Harita Yürütücüsü

M. LARİS BEYİNÇİ
Harita Yürütücüsü

Harun TOPRAK
Harita Yürütücüsü

Mehmet BOLAK
İmar ve Jeo Teknik Çizim Bşl.

KONTROL

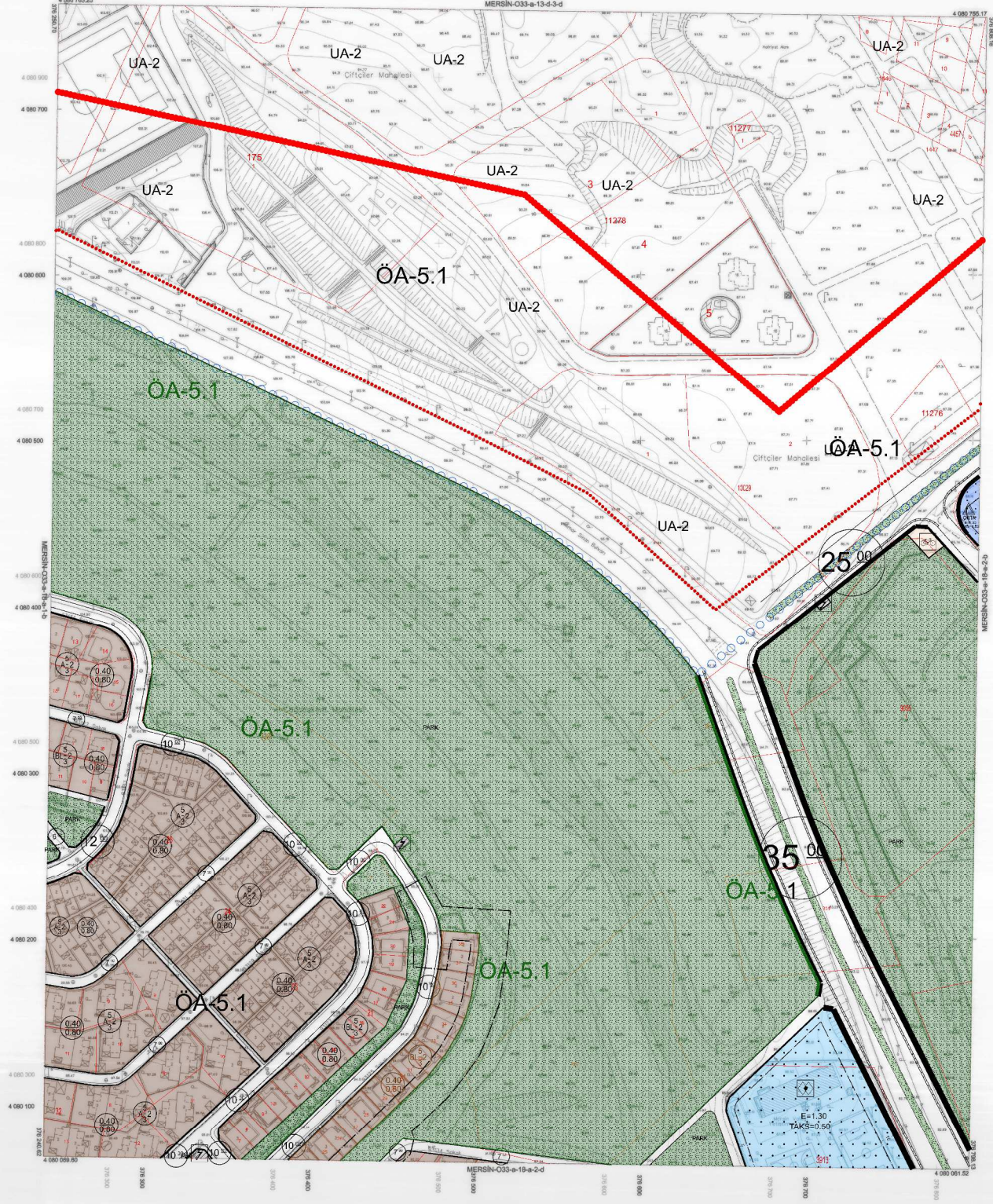
Mersin İline ait fotogrametrik yöntemle üretilen
1:1000 ölçekli jeo teknik harita
3194 Sayılı İmar Kanununun 7/a maddesine göre

ONAYLANDI
25.03.2019

Harita Mühendisi
ERME MÜHÜRLEME ŞİRKETİ LTD. ŞTİ.

İL : MERSİN

MERSİN-O33-a-18-a-2-a



1:1000

EDRS Dizi	+		
YTRP Dizi	+		
01	02	03	04
05	06	07	08
09	10	11	12
13	14	15	16
17	18	19	20
21	22	23	24
25	26	27	28
29	30	31	32

Koordinatlar ve zemin ölçümlerini
en son güncellenmiş YÖKÜD'ya bağlı
2006'da yapılmış, GRS90 ağırlıklı ve
özyenitli haritalarda,
Mayıs 2018 tarihinde yapılan resmî harita
teğmenlerinin kontrolünde,
Yapılar Bakanlığınca onaylanmıştır.
Bütünleşik ölçüm ağına bağlıdır.
Yükseklik birimi: DENİZ YÜZÜNDEN
MEĞ. T.C. VE SANLIYO. İTİ.

Proje Yöneticisi
[Signature]
Harita Mühendisi

Zeynep KARAGÖZ
Harita Teğmeni

Özgür YILDIRIM
Harita Teğmeni

KONTROL
N. LEMEL
Harita Yöneticisi

Mustafa SÖZÜK
Harita Teğmeni

MUSTAFA SÖZÜK
İmar ve Şehircilik Daire Başkanı

Mersin iline ait fotogrametrik yöntemle üretilen
1/1000 ölçekli sayısal harita
3194 Sayılı İmar Kanununun 7'nin maddesine göre

ONAYLANDI

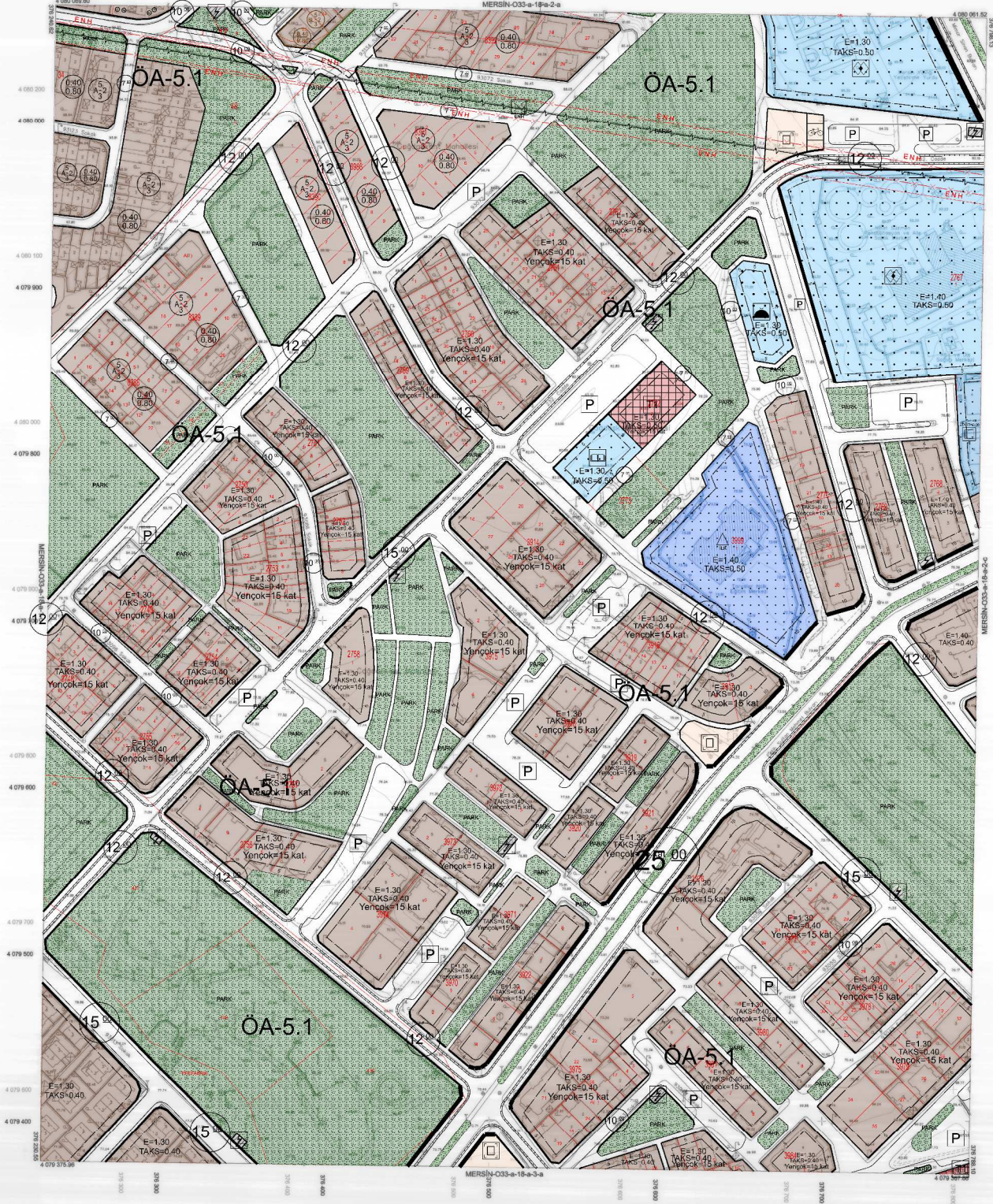
15/05/2019

[Signature]

Harita Mühendisi

İL : MERSİN

MERSİN-O33-a-18-a-2-d



1:1000

01	02	03	04	05
06	07	08	09	10
11	12	13	14	15
16	17	18	19	20
21	22	23	24	25

Koordinatlar ve pafta bölünmesi
an önce gözetimcilerin TUTULUYANININ
2005'li raporunda, 03041 ve 03042 ve
Türkiye Harita Kurumu (THK) bilgileriyle
gözetimcilerin
Mayıs 2015 tarihinde yapılan harita
gözetimcileri sonucunda
Yapılar Şişirici (gözetimcileri)
Tayinleştirilmiştir. Harita
Yapıları: Harita: MERSİN-O33-a-18-a-2-d
MÜHÜR YERİNE BAKILMIDIR.

Proje Yöneticisi
Mehmet ERGİL
Harita Müdürlüğü

Zeynep KARACACI
Harita Tasarımcısı

Özgür YILDIRIM
Harita Tasarımcısı

M. ÖZGÜR SEVİNÇ
Harita Yöneticisi Harita

MUSTAFA YILMAZ
Harita Tasarımcısı

MUSTAFA DOLAN
Harita Tasarımcısı Harita ve Paftaların Dst. Bsp.

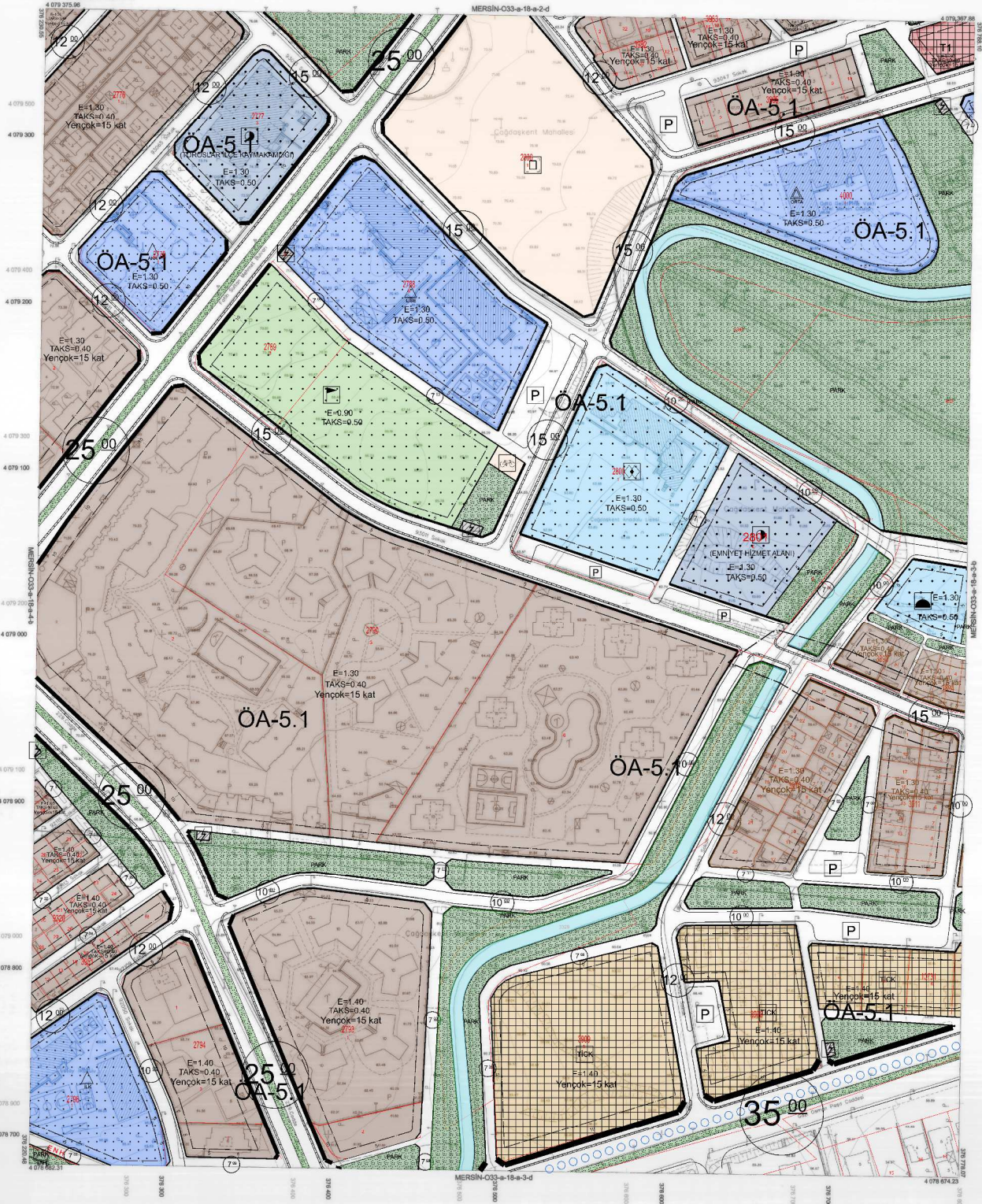
Mersin İlimin fotoğrafçılık yöntemiyle üretilen
1/1000 ölçekli sayısal harita
3194 Sayılı İmar Kanununun 7/a maddesine göre

ONAYLANDI
24.07.2015

Harita ve Paftaların Dst. Bsp.
Genel Bakım Yöneticisi

İL : MERSİN

MERSİN-033-a-18-a-3-a



1:1000

01	33
06	33
11	A
16	B
21	C
26	D
31	E
36	F
41	G
46	H
51	I
56	J
61	K
66	L
71	M
76	N
81	O
86	P
91	Q
96	R
01	S
06	T
11	U
16	V
21	Y
26	Z
31	AA
36	AB
41	AC
46	AD
51	AE
56	AF
61	AG
66	AH
71	AI
76	AJ
81	AK
86	AL
91	AM
96	AN
01	AO
06	AP
11	AQ
16	AR
21	AS
26	AT
31	AU
36	AV
41	AW
46	AX
51	AY
56	AZ
61	BA
66	BB
71	BC
76	BD
81	BE
86	BF
91	BG
96	BH
01	BI
06	BJ
11	BK
16	BL
21	BM
26	BN
31	BO
36	BP
41	BQ
46	BR
51	BS
56	BT
61	BU
66	BV
71	BW
76	BX
81	BY
86	BZ
91	CA
96	CB
01	CC
06	CD
11	CE
16	CF
21	CG
26	CH
31	CI
36	CJ
41	CK
46	CL
51	CM
56	CN
61	CO
66	CP
71	CQ
76	CR
81	CS
86	CT
91	CU
96	CV
01	CU
06	CV
11	CU
16	CV
21	CU
26	CV
31	CU
36	CV
41	CU
46	CV
51	CU
56	CV
61	CU
66	CV
71	CU
76	CV
81	CU
86	CV
91	CU
96	CV

Kağıt üzerindeki yapılar 3000 ölçekten ve en az 3000 ölçekten büyük ölçekli fotoğraflardan elde edilmiştir. Çizimlerin doğruluğu ve ölçekliliği, ölçümler ve ölçümlerle kontrol edilmiştir. Çizimlerin ölçekliliği, ölçümler ve ölçümlerle kontrol edilmiştir. Çizimlerin ölçekliliği, ölçümler ve ölçümlerle kontrol edilmiştir.

Proje Yürütücüsü
Mehmet ERGİL
Halteri Kılıçkaya

KONTROL
Zafer KURBANLIOĞLU
Halteri Kılıçkaya

Özgür YILDIRIM
Halteri Kılıçkaya

M. Ümit BEYAZ
Halteri Kılıçkaya

Seyhan YÜREK
Halteri Kılıçkaya

Mehmet BOLAK
İmar ve İçişleri Bakanlığı

Mersin İmar Etim Fotogrametrik Yöntemle Çizilen
1/1000 Ölçekli Sayısal Harita Üzerine
3194 Sayılı İmar Kanununun 7/a Maddesine Göre

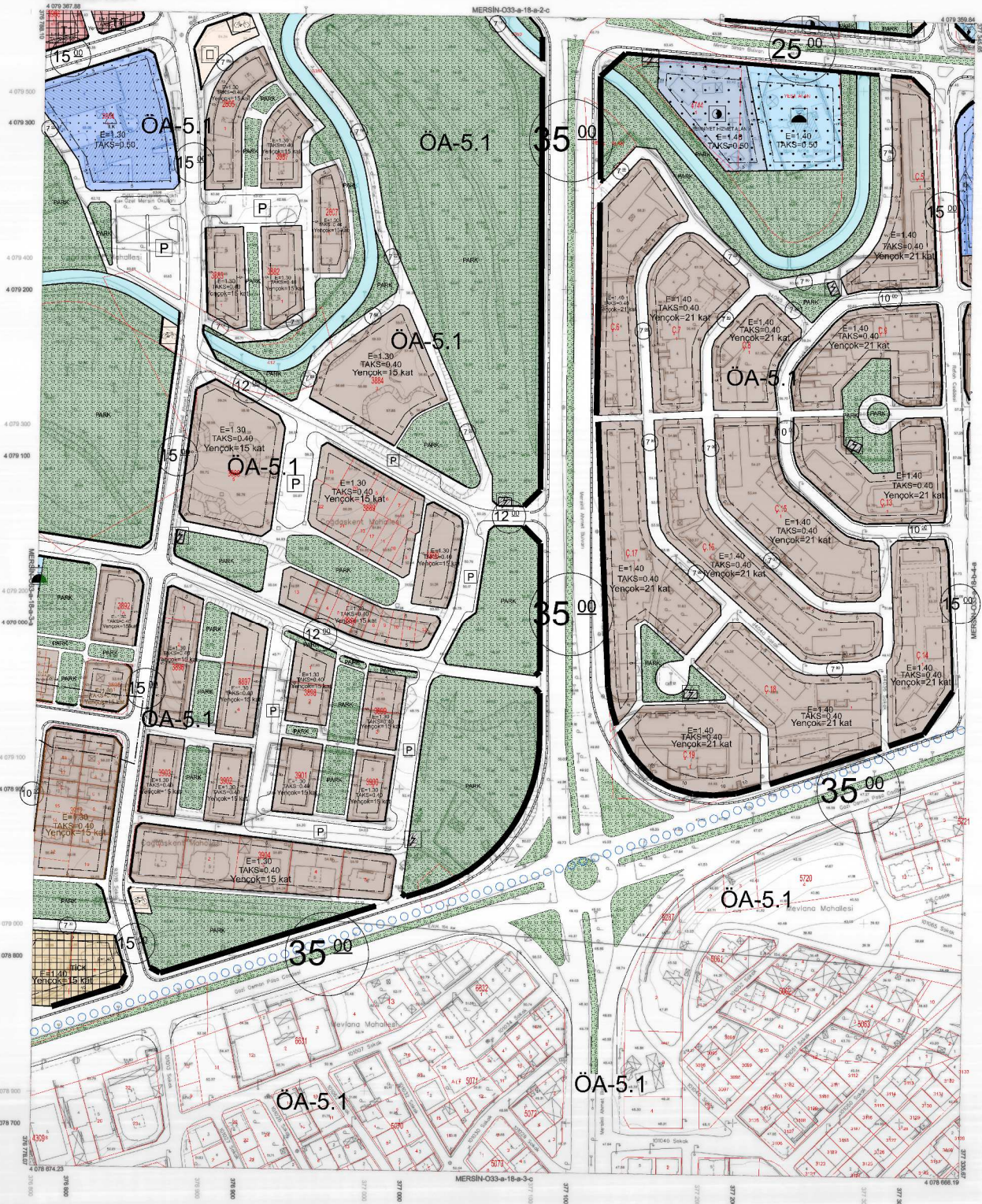
ONAYLANDI
15.05.2019

Mehmet Ali ULUSOY
Mersin İl İmar ve İçişleri Bakanlığı

İL : MERSİN

MERSİN-033-a-18-a-3-b

MERSİN-033-a-18-a-2-c



1:1000

01	02	03
04	05	06
07	08	09
10	11	12
13	14	15
16	17	18
19	20	21
22	23	24
25	26	27

Koordinatlar ve jeoetik bilgiler
bu harita için 1:1000 ölçeğinde
2009.9 tarihinde ÇİPŞİM tarafından
TMMOB Mersin Şubesi tarafından
geçerli olarak hazırlanmıştır.
Maden ve Enerji Bakanlığı'nun
Yapı ve Enerji Bakanlığı'na
Eğilimleri için talep edilmiştir.
Yapı ve Enerji Bakanlığı'nın
MERSİN İLİ MERSİN ŞUBESİ

Proje Yöneticisi
Mehmet EPEL
Harita Mühendisi

Zahit DORBAĞAC
Harita Tecrübesi

Özgür YILDIRIM
Harita Tecrübesi

M. UĞUR BENCİ
Harita Tecrübesi

Sergün ÖRE
Harita Tecrübesi

Mehmet BOLAK
Harita Tecrübesi

KONTROL
M. UĞUR BENCİ
Harita Tecrübesi

Mersin İline ait fotogrametrik yöntemle üretilen
1:1000 ölçekli ayrıntılı harita
3194 Sayılı İmar Kanununun 7/a maddesine göre

ONAYLANDI

MERSİN İLİ MERSİN ŞUBESİ
MERSİN İLİ MERSİN ŞUBESİ