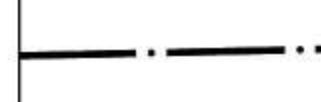





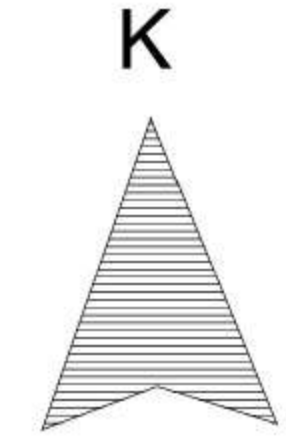


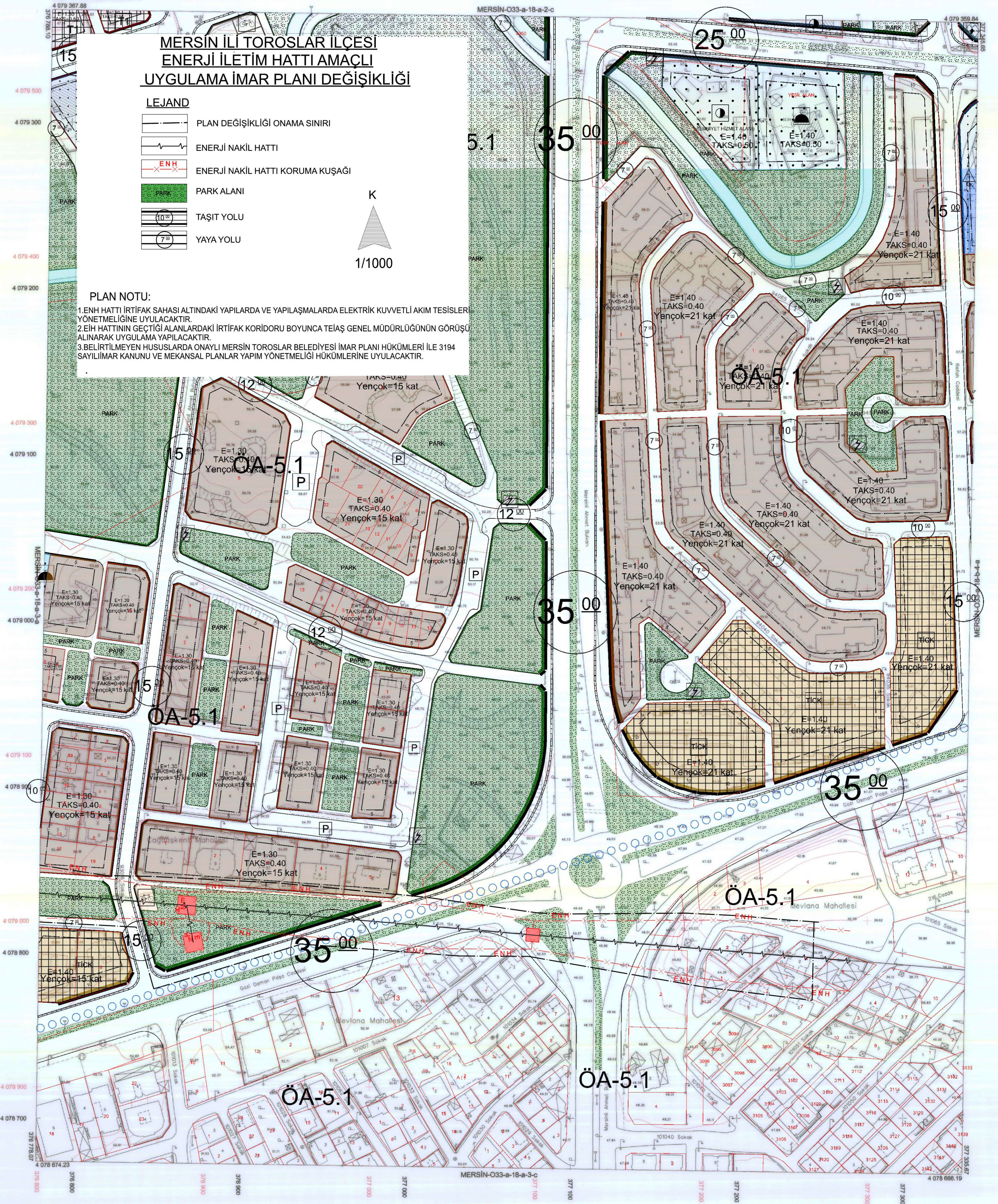
**MERSİN İLİ TOROSLAR İLÇESİ
ENERJİ İLETİM HATTI AMAÇLI
UYGULAMA İMAR PLANI DEĞİŞİKLİĞİ**

LEJAND

-  PLAN DEĞİŞİKLİĞİ ONAMA SINIRI
-  ENERJİ NAKİL HATTI
-  ENERJİ NAKİL HATTI KORUMA KUŞAĞI
-  PARK ALANI
-  TAŞIT YOLU
-  YAYA YOLU

**PLAN NOTU:**

1. ENH HATTI İRTIFAK SAHAŞI ALTINDAKİ YAPILARDA VE YAPILAŞMALARDA ELEKTRİK KUVVETLİ AKIM TESİSLERİ YÖNETMELİĞİNE UYULACAKTIR.
2. EİH HATTININ GEÇTİĞİ ALANLARDAKİ İRTIFAK KORIDORU BOYUNCA TEİAŞ GENEL MÜDÜRLÜĞÜNÜN GÖRÜŞÜ ALINARAK UYGULAMA YAPILACAKTIR.
3. BELİRTİLMİYEN HUSUSLARDA ONAYLI MERSİN TOROSLAR BELEDİYESİ İMAR PLANI HÜKÜMLERİ İLE 3194 SAYILI İMAR KANUNU VE MEKANSAL PLANLAR YAPIM YÖNETMELİĞİ HÜKÜMLERİNE UYULACAKTIR.



1:1000

01	02	03	04	05
06	07	08	09	10
11	12	13	14	15
16	17	18	19	20
21	22	23	24	25

Koordinatlar ve pafta bölünmesi en son güncellenmiş TUTGA'ya bağlı 2005.0 epeğinde, GRSS0 elipsoid ve Transversal Mercator (TM) izdüşümünde, düzenlenmiştir. Mevzu 2016 tarihinde gelen renk hava fotoğraflarından alınmıştır. Yapılar Saçak çizgileriyle gösterilmiştir. Epyükselik değeri arazi 5 metredir. Yürümlük firma: ER-ME MÜHENDİSLİK MÜŞ. TİC. VE SAN. LTD. ŞTİ.

Proje Yöneticisi
Metin EREL
Harita Mühendisi

Zafer KÖRBAĞAÇ
Harita Teknikeri

Ozgür YILDIRIM
Harita Teknikeri

M. LERİ SEVİNDİ
Harita Kadastro Şefi

Bahadır YÜRE
Harita Şube Müdürü V.

Mustafa SOLAK
İmar ve Şehircilik Dal. Bşk.

Mersin iline ait fotogrametrik yöntemle üretilen 1/1000 ölçekli sayısal halihazır harita 3194 Sayılı İmar Kanununun 7/a maddesine göre

ONAYLANDI

Haydar Ali ULUSOY
Belediye Başkanı
Genel Sekreter Yardımcısı